














Масштаб 1:2 000

**Условные обозначения:**

-  - - характерная точка границы вновь образуемого земельного участка, сведения о которой отсутствуют в ЕГРН
-  - Существующая часть границы, имеющиеся в ГКН сведения о которой достаточны для определения ее местоположения
-  - Вновь образованная часть границы, сведения о которой достаточны для определения ее местоположения
-  - Обозначение кадастрового квартала
-  - Существующая часть границы, имеющиеся в ГКН сведения о которой достаточны для определения ее местоположения
-  - Границы кадастрового квартала
-  - Границы жилой застройки
-  - Слой спутниковой карты
-  - - охранная зона ВЛ-10 кВт от ПС 35/10 кВ Щегловская Ф-10-19-В с ТП и ВЛ-0.4 кВ в составе: ВЛ 0.4 кВ от ТП- 415 Ф.2
-  - - Охранная зона ВЛ-10 кВт от ПС 35/10 кВ Щегловская Ф-10-19-В с ТП и ВЛ-0,4 кВ, в составе: ВЛ 0,4 кВ от ТП-137 Ф.3
-  - - Зона подтопления, прилегающая к зоне затопления территорий, прилегающих к незарегулированной р. Томь в с. Верхотомское Кемеровского муниципального округа